




Администрация
города Тобольска

Объект незавершенного строительства, предлагаемый к реализации

Адрес: г. Тобольск,
10 микрорайон, участок 43





Информация об объекте незавершенного строительства

Адрес местонахождения:

г. Тобольск, 10 микрорайон,

участок № 43

Кадастровые номера:


72:24:0304013:6085, 72:24:0304013:6086

Степень готовности об: 6 %

Площадь застройки: 18237,6 кв.м.

Собственник объекта:

ООО Строительная компания «Зеленый квадрат»



**Объект расположен в зоне многоэтажной жилой застройки города Тобольска.
Местоположение объекта имеет хорошую транспортную развязку.**

Информация об объекте незавершенного строительства



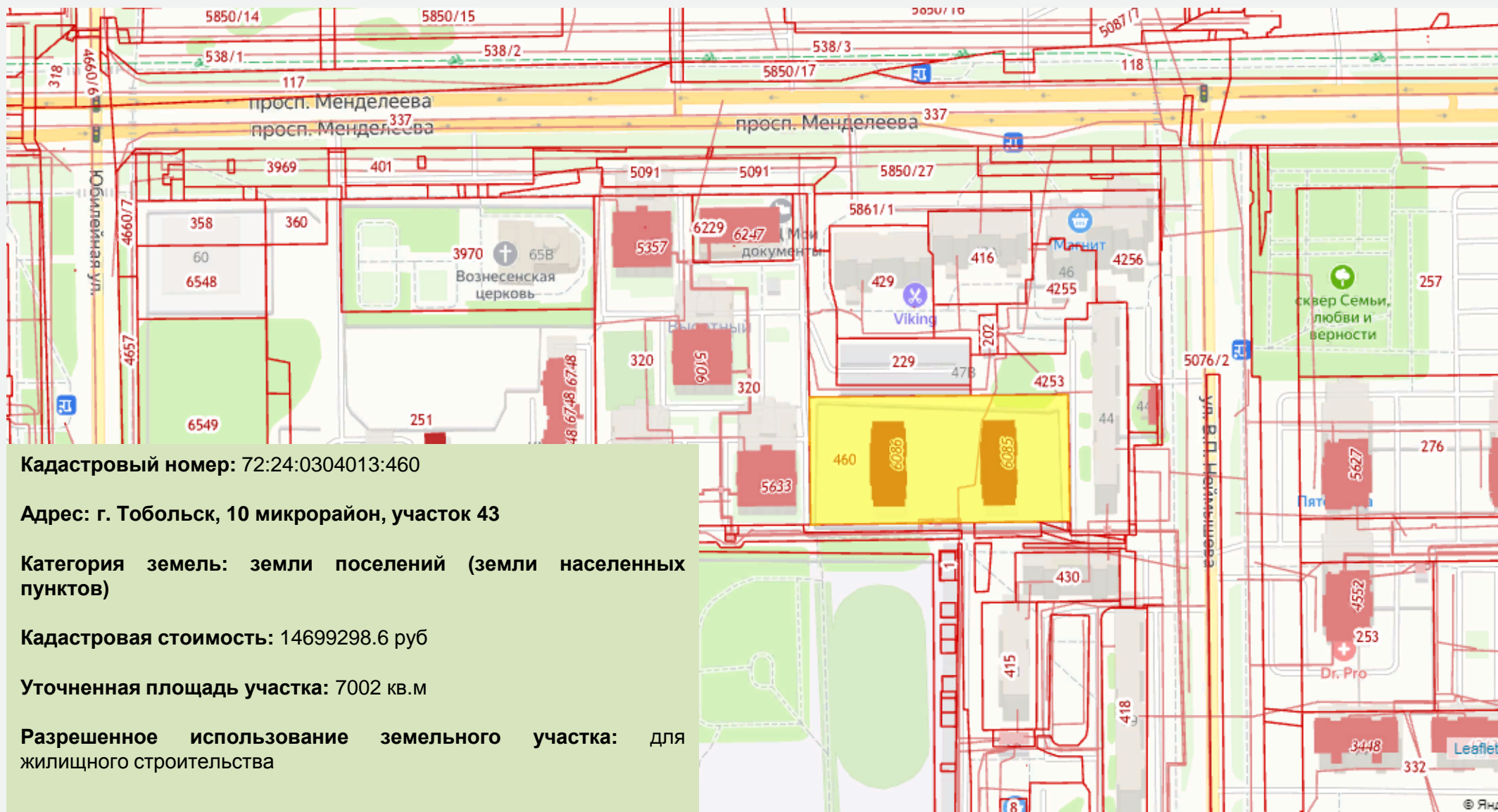
5. Основные технико-экономические показатели.

N п/п	Наименование	Ед. измерения	Общие показатели
	ГП-5		
1	Этажность	кол-во	17
2	Общая площадь здания в т.ч.:		9118,8
3	Площадь техподполья		558,8
4	Площадь технического этажа		556,2
5	Жилая площадь квартир	м ²	3268,8
6	Общая площадь квартир		6470,3
7	Общая площадь квартир(с учетом лоджий/балконов)		6918,3
8	Площадь помещений общего пользования		1085,5
9	Строительный объем в т.ч.:		34843,6
10	выше ±0.000	М ³	33154,5
11	ниже ±0.000		1689,1
12	Количество квартир	ед.	143
13	-однокомнатных	ед.	95
14	-двухкомнатных	ед.	32
15	-трехкомнатных	ед.	16
	ГП-6		
16	Этажность	кол-во	17
17	Общая площадь здания в т.ч.:		9118,8
18	Площадь техподполья		558,8
19	Площадь технического этажа		556,2
20	Жилая площадь квартир	м ²	3268,8
21	Общая площадь квартир		6470,3
22	Общая площадь квартир(с учетом лоджий/балконов)		6918,3
23	Площадь помещений общего пользования		1085,5
24	Строительный объем в т.ч.:		34843,6
25	выше ±0.000	м ³	33154,5
26	ниже ±0.000		1689,1
27	Количество квартир	ед.	143
28	-однокомнатных	ед.	95
29	-двухкомнатных	ед.	32
30	-трехкомнатных	ед.	16
	ГП-5,ГП-6.		
31	Площадь участка	м ²	7002
32	Площадь застройки		1381

Основные технико-экономические показатели многоэтажных жилых домов ГП-5, ГП-6



Информация о земельном участке



Кадастровый номер: 72:24:0304013:460

Адрес: г. Тобольск, 10 микрорайон, участок 43

Категория земель: земли поселений (земли населенных пунктов)

Кадастровая стоимость: 14699298.6 руб

Уточненная площадь участка: 7002 кв.м

Разрешенное использование земельного участка: для жилищного строительства

10 микрорайон, участок 43



Бизнес-идеи. Условия предоставления

Возможные варианты использования (бизнес-идеи)


- Строительство многоквартирного жилого дома

Условия предоставления

Покупка объекта может быть осуществлена на открытых торгах

Контактное лицо:
Зуева Елена Юрьевна
Начальник отдела развития малого и среднего
предпринимательства, инвестиционной
деятельности Департамента экономики
Администрации города Тобольска
Тел: 8 (3456) 22-63-50
Эл. почта: kip-admtob@prto.ru

Департамент имущественных отношений
Администрации города Тобольска
г. Тобольск, ул. С. Ремезова, 27
Тел: 8 (3456) 24-47-22
Эл. почта: dio@admtobolsk.ru



Меры поддержки
узнать
подробнее:

